




Broj: 02-1-03-15852-2/24
Zenica, 16.10.2024. godine

PARLAMENT FEDERACIJE BOSNE I HERCEGOVINE
ZASTUPNIČKI/PREDSTAVNIČKI DOM
N/R PREDSEDavajućEG
Hamdije Kreševljakovića br. 3, Sarajevo



PREDMET: Odgovor na zastupničko pitanje Čavalić Admira, *dostavlja se*
Veza: Akt Predsjedavajućeg Zastupničkog domu Parlamenta Federacije BiH,
broj: 05/1-02-501/24 od 13.09.2024. godine

Aktom Predsjedavajućeg Zastupničkog domu Parlamenta Federacije BiH, broj: 05/1-02-501/24 od 13.09.2024. godine, dostavljeno je Vladi Zeničko-dobojskog kantona pitanje Čavalić Admira, zastupnika u Predstavničkom/Zastupničkom domu Parlamenta Federacije BiH.

Uvaženi zastupnik postavio je pitanje prema vladama kantona u Federacije BiH „koliko ima policijskih službenika u činu glavnog inspektora“?

Navedeno zastupničko pitanje proslijeđeno je dana 20.09.2024. godine Ministarstvu unutrašnjih poslova na postupanje i očitovanje.

Ministarstvo unutrašnjih poslova dostavilo je odgovor na pitanje uvaženog zastupnika i isto vam se prosljeđuje.

Prilog:

1. Akt Ministarstva unutrašnjih poslova broj: 08-01-01/1-30-9-2680-1/24 od 08.10.2024. godine

Dostavljeno:

Naslovu
 a/a



SEKRETAR VLADE

Nedžad Mulagić



Broj: 08-01-01/1-30-9-2680-1/24
Datum: 08.10.2024. godine

10-10-2024

**ZENIČKO-DOBOJSKI KANTON
VLADA**

n/r premijer
n/r sekretar Vlade

02-1/24
10-10-24

ZENIČKO-DOBOJSKI KANTON			
PRILJEVO			
broj prijave	broj prijave	10-10-2024	broj prijave
02-1	03-	15852	

24

PREDMET: Odgovor na poslaničko pitanje Admira Čavalića, poslanika u Predstavničkom domu Parlamenta Federacije Bosne i Hercegovine, dostavlja se.-

VEZA: Akt Stručne službe Vlade Zeničko-dobojskog kantona broj: 02-1-03-15852-1/24 od 20.09.2024. godine

Poslanik u Predstavničkom domu Parlamenta Federacije Bosne i Hercegovine Admir Čavalić postavio je poslaničko pitanje vladi Zeničko-dobojskog kantona koliko ima policijskih službenika u činu glavnog inspektora i koja je dob najmlađeg glavnog inspektora. U vezi s tim, dostavljamo Vam odgovor kako slijedi:

Na dan 02.10.2024. godine, u Upravi policije Ministarstva unutrašnjih poslova Zeničko-dobojskog kantona zaposleno je 11 (jedanaest) policijskih službenika sa činom glavni inspektor, a najmlađi glavni inspektor rođen je 1978. godine.

S poštovanjem,

Dostavljeno:
- naslovu x1
- a/a x1



MINISTAR

Emir Vračo



Broj: 21-1/21-12-580-2/24
Mostar, 18.10.2024. god.

Bosna i Hercegovina
Federacija Bosne i Hercegovine
VLADA
Hamdije Ćemerlića 2, 71000 Sarajevo

Bosna i Hercegovina
Federacija Bosne i Hercegovine
PARLAMENT FEDERACIJE
PREDSTAVNIČKI/ZASTUPNIČKI DOM
Predsjedavajući/Predsjedatelj

Bosna i Hercegovina
Federacija Bosne i Hercegovine
PARLAMENT FEDERACIJE
SARAJEVO

Primijeno: 21-10-2024			
Org. jed.	Broj	Priloga	Vrijednost
0511	-02-	514	124

Predmet: Odgovor na Poslaničko pitanje Admira Čavalića

Poštovani,

Dana 10.10.2024.g. zaprimili smo Poslaničko pitanje zastupnika Admira Čavalića kako slijedi:

Da li je Agencija za vodno područje Jadranskog mora 03.10.2024. godine prosljedila upozorenje o porastu vodostaja medijima i drugim nadležnim institucijama (poput službi civilne zaštite i slično)? Ako jeste, kojim medijima je prosljeđena dana obavijest? Da li je Federalni operativni centar u Federalnoj upravi civilne zaštite dobio informaciju blagovremeno? Također, da li je Federalna uprava civilne zaštite shodno Federalnom operativnom planu obrane od poplava dobila informacije od Agencije za vodno područje Jadranskog mora 03.10.2024. i da li je prosljedila ove informacije predstavnicima elektronskih i printanih medija (shodno 8.3 Sistem veza, način prikupljanja meteoroloških i hidroloških podataka i način obavještavanja o pojavi poplava i poduzetim mjerama)?

Vežano za postavljena pitanja dajemo sljedeće odgovore:

Da li je Agencija za vodno područje Jadranskog mora 03.10.2024. godine prosljedila upozorenje o porastu vodostaja medijima i drugim nadležnim institucijama (poput službi civilne zaštite i slično)? Ako jeste, kojim medijima je prosljeđena dana obavijest?

Agencija za vodno područje Jadranskog mora Mostar je od Federalnog hidrometeorološkog zavoda dana 2.10.2024.g u 10 h 09 min, dobila Prognozu vremena za naredne dane kao i Obavijest o mogućim bujicama i klizištima (Obavijest br.8/2024 izdata u 9h i 45min). Ovu Obavijest je Federalni hidrometeorološki zavod dostavio i Federalnoj upravi civilne zaštite, kao i Ministarstvu sigurnosti BiH, Centar 112, a sve sukladno točki 2.7.4. Federalnog operativnog plana obrane od poplava (kopija Prognoze i Obavijesti u Prilogu).

Istog dana, u 12 sati, ova Obavijest je objavljena na Internet stranici Agencije za vodno područje Jadranskog mora Mostar.(link: <https://avpjm.jadran.ba/novosti/99>).

Ista vijest je 2.10. objavljena i na slijedećim portalima:

- 2.10.2024. u 18:15h Obavijest objavljuje FENA link: <https://fena.ba/article/1596652/ocekuje-se-porast-vodostaja-u-hercegovini>.

- 2.10.2024. u 18:25h Obavijest prenosi BHRT link: https://www.bhrt.ba/o%C4%8Dekuje-se-porast-vodostaja-u-hercegovini#google_vignette

- 2.10.2024. u 18:32h obavijest prenosi večernji.ba link:

<https://www.vecernji.ba/vijesti/hercegovini-prijete-poplave-preporuca-se-dodatan-oprez-1804805>

- 2.10.2024. u 18.49h Obavijest – prenosi bljesak link : <https://bljesak.info/vijesti/flash/ocekuje-se-porast-vodostaja-u-hercegovini/468448>

- 2.10.2024. - Obavijest prenosi portal Jabuka.tv link: <https://www.jabuka.tv/ocekuje-se-porast-vodostaja-u-hercegovini/>

- 2.10.2024. u 19:02h - Obavijest prenosi

portal [hercegovina.info](https://www.hercegovina.info) link: <https://www.hercegovina.info/vijesti/bih/agencija-za-vodno-podrucje-ocekuje-se-porast-vodostaja-u-hercegovini/228911/>

(ove obavijesti se nalaze u prilogu)

Dana, 3.10.2024.g. ovu obavijest su prenijeli i sljedeći mediji:

3.10.2024. Obavijest prenosi caportal.net link: <https://caportal.net/2024/10/03/u-hercegovini-se-ocekuje-porast-vodostaja/>

3.10.2024 Obavijest prenosi mostarski.info link:<https://mostarski.info/porast-vodostaja-se-ocekuje-u-hercegovini/>

3.10.2024 Obavijest prenosi Federalno ministarstvo poljoprivrede vodoprivrede i šumarstva:

<https://fmpvs.gov.ba/2024/10/03/obavjestenje-o-prognozi-vanrednog-hidroloskog-stanja-za-period-3-6-10-2024-godine/>

3.10.2024 Obavijest prenosi [vrisak.info](https://www.vrisak.info) link: <https://www.vrisak.info/hercegovina/hercegovini-prijete-poplave-preporuca-se-dodatan-oprez/>

3.10.2024 Obavijest prenosi hercegovina.in link: https://hercegovina.in/ocekuje-se-porast-vodostaja-u-hercegovini/#google_vignette

3.10.2024 Obavijest prenosi rtvmo.ba link: <https://rtvmo.ba/porast-vodostaja-se-ocekuje-u-hercegovini/>

Da li je Federalni operativni centar u Federalnoj upravi civilne zaštite dobio informaciju blagovremeno?

Federalna uprava civilne zaštite i kao i centar 112 su blagovremeno dobili ovu informaciju od Federalnog hidrometeorološkog zavoda, sukladno točki 2.7.4. Federalnog operativnog plana obrane od poplava (kopija Obavijesti br.8/2024 u prilogu).

Također, da li je Federalna uprava civilne zaštite shodno Federalnom operativnom planu obrane od poplava dobila informacije od Agencije za vodno područje Jadranskog mora 03.10.2024. i da li je prosljedila ove informacije predstavnicima elektronskih i printanih medija (shodno 8.3 Sistem veza, način prikupljanja meteoroloških i hidroloških podataka i način obavještavanja o pojavi poplava i poduzetim mjerama)?

Sukladno točki 8.3. Federalnog operativnog plana obrane od poplava u vrijeme aktivne obrane od poplava obavještavanje se vrši putem izdavanja saopštenja i direktnim izjavama ovlaštenih lica za elektronske i printane medije.

Sukladno točki 4. Federalnog operativnog plana obrane od poplava definirani su vodostaji na pojedinim područjima pri kojima počinje redovna odnosno vanredna obrana od poplava.

Vodostaji pri kojima počinje kontinuirano obavještavanje stanovništva i službi civilne zaštite koji su nadležni za sprovođenje mjera zaštite i spašavanja ljudi i materijalnih dobara od prirodnih i drugih nesreća (poplava) dati su u tehničkim prilogima FOP-a za svako pojedinačno poplavno područje.

Ova vrijednost vodostaja Sukladno točki 3.2. Područja uz površinske vode I kategorije na kojima ne postoje zaštitni vodni objekti, za poplavno područje uz rijeku Neretvu, dionica od mjesta Lađanice do starog mosta u Konjicu je sljedeće (u prilogu):

Reperna vodomjerna stanica na VS Glavatičevo (most) na r. Neretvi $H = +160\text{cm}$.

Iz priloženog nivograma na vodomjernoj stanici Glavatičevo – r. Neretva, u periodu od 1.10.2024.g. do 11.10.2024.g. vidljivo je da vodostaj na ovoj vodomjernoj stanici nije dosegao vrijednost $H=+160\text{cm}$, već je maksimalna vrijednost dosegla $H=+136\text{cm}$ (nivogram je dostavljen u prilogu).

Iz tog razloga nije bilo potrebe za obavještavanjem Civilne zaštite i medija. Sukladno točki 8.3. izdavanje saopštenja i direktne izjave ovlaštenih lica se odnose za i u vrijeme aktivne obrane od poplava.

Sukladno Federalnom operativnom planu obrane od poplava poplavna područja gdje postoje izgrađeni zaštitni vodni objekti (obrambeni nasipi, crpne stanice i dr.), na slivu Jadranskog mora u Federaciji BiH su,:

- Poplavno područje Čapljina i Hutovo blato,
- Poplavno područje Mostarsko blato – Jasenica,
- Poplavno područje rijeke Mlade (T-M-T) i Vrioštica i
- Poplavno područje Imotsko-Bekijskog polja sa kulom zatvaračnicom u Drinovicima.

S poštovanjem,



v.d. Direktor:

Damir Mrđen, dipl.ing.grad.

Prilog:

- kao u tekstu

Dostavljeno:

- naslovu x2
- Federalno ministarstvo PViŠ,
- AVP JM odjeli 10-1, 21-1, 21-2, 24-1, 25-1, 52-1
- a/a

02.10.2024.

PROGNOZA VREMENA ZA NAREDNE DANE

Danas će u Bosni i Hercegovini preovladavati umjereno do pretežno oblačno vrijeme. Tokom dana ponegdje na sjeverozapadu Bosne je moguća slaba kiša. U večernjim satima padavina u zapadnim, sjeverozapadnim, djelimično centralnim i sjevernim područjima Bosne. Vjetar slab do umjeren južni i jugozapadni. Dnevna temperatura zraka od 18 do 24°C.

U četvrtak 03.10.2024., oblačno vrijeme sa kišom i lokalnim pljuskovima. U večernjim satima na jugu zemlje je moguća grmljavina. Obilnije padavina se očekuju u Hercegovini, zapadnim, sjeverozapadnim i djelimično centralnim područjima Bosne. Vjetar slab do umjeren u Hercegovini i na jugozapadu Bosne južni i jugoistočni, a u ostatku zemlje sjeverni i sjeveroistočni. Jutarnja temperatura zraka od 10 do 16, na jugu do 19, a dnevna od 12 do 18, na jugu i istoku zemlje do 23 °C.

U petak 04.10.2024., pretežno oblačno vrijeme sa kišom i pljuskovima. Intenzivnije padavine na sjeveru Hercegovini, istočnim i zapadnim područjima Bosne. Poslije podne prestanak padavina u većini područja i smanjenje oblačnosti u Hercegovini, na istoku i jugozapadu Bosne. Vjetar slab do umjeren u Hercegovini i na jugozapadu Bosne južni i jugozapadni, a u ostatku zemlje zapadni i sjeverozapadni. Jutarnja temperatura zraka od 10 do 16, na jugu do 22, a dnevna od 12 do 18, na jugu i istoku zemlje do 22 °C.

U subotu 05.10.2024., pretežno oblačno vrijeme sa kišom i lokalnim pljuskovima. Vjetar slab sjeverni i sjeverozapadni. Jutarnja temperatura zraka od 8 do 12, na jugu do 14, a dnevna od 10 do 16, na jugu zemlje do 22 °C.

U nedjelju 06.10.2024., pretežno oblačno vrijeme uz postepeno smanjenje oblačnosti poslije podne. Vjetar slab sjeverni i sjeverozapadni. Jutarnja temperatura od 6 do 12, na jugu do 14, a dnevna od 12 do 16, na jugu do 19 °C.

Bosna i Hercegovina
Federacija Bosne i Hercegovine
Federalni hidrometeorološki zavod

Na temelju dostupnih meteoroloških, hidroloških prognoza i raspoloživih platformi uključujući EFAS, šaljemo:

OBAVIJEST br. 8/2024
o mogućim bujicama / klizištima

Sliv: slivovi u FBiH

Područje i opis događaja: Usljed obilnih padavina, lokalno vrlo jakog intenziteta, koje se očekuju u narednim danima na području Federacije Bosne i Hercegovine, moguće je lokalno izlivanje vodotoka iz korita, naročito na području Hercegovine i zapadne Bosne.

Obilne padavine se očekuju i na području Crne Gore tako da postoji manja mogućnost od izlivanja rijeke Drine, uz napomenu da za vodotoke pod vještačkim utjecajima nije moguće dati pouzdanu prognozu.

Očekivani početak događaja: 03.10.2024. godine (04.10.2024. – rijeka Drina)

Očekivani vrh vodnog vala: 03/04. 10. 2024. godine (05.10.2024. – rijeka Drina)

Napomena:

Za vodotoke koji su pod vještačkim utjecajima nije moguće dati pouzdanu prognozu.

Vremenska prognoza, prognoza padavina za potrebe Federalnog operativnog plana odbrane od poplava, nalaze se na stranici: **www.fop.fhmzbih.gov.ba**

Obavijest pripremila:

Azra Babić
Sektor hidrologije, Odsjek za prognozu i bilans voda
Tel.: 00387 33 276 733.

U Sarajevu 02.10.2024 g. u 09:45 sati

Federalni hidrometeorološki zavod nije nadležan za izdavanje upozorenja na opasne hidrološke pojave. Obavijest se šalje nadležnim institucijama na dalje postupanje u skladu sa svojim nadležnostima.

Obaviješteni:

- Agencija za vodno područje sliva Jadranskog mora
- Federalna civilna zaštita
- Ministarstvo sigurnosti BiH, Centar 112

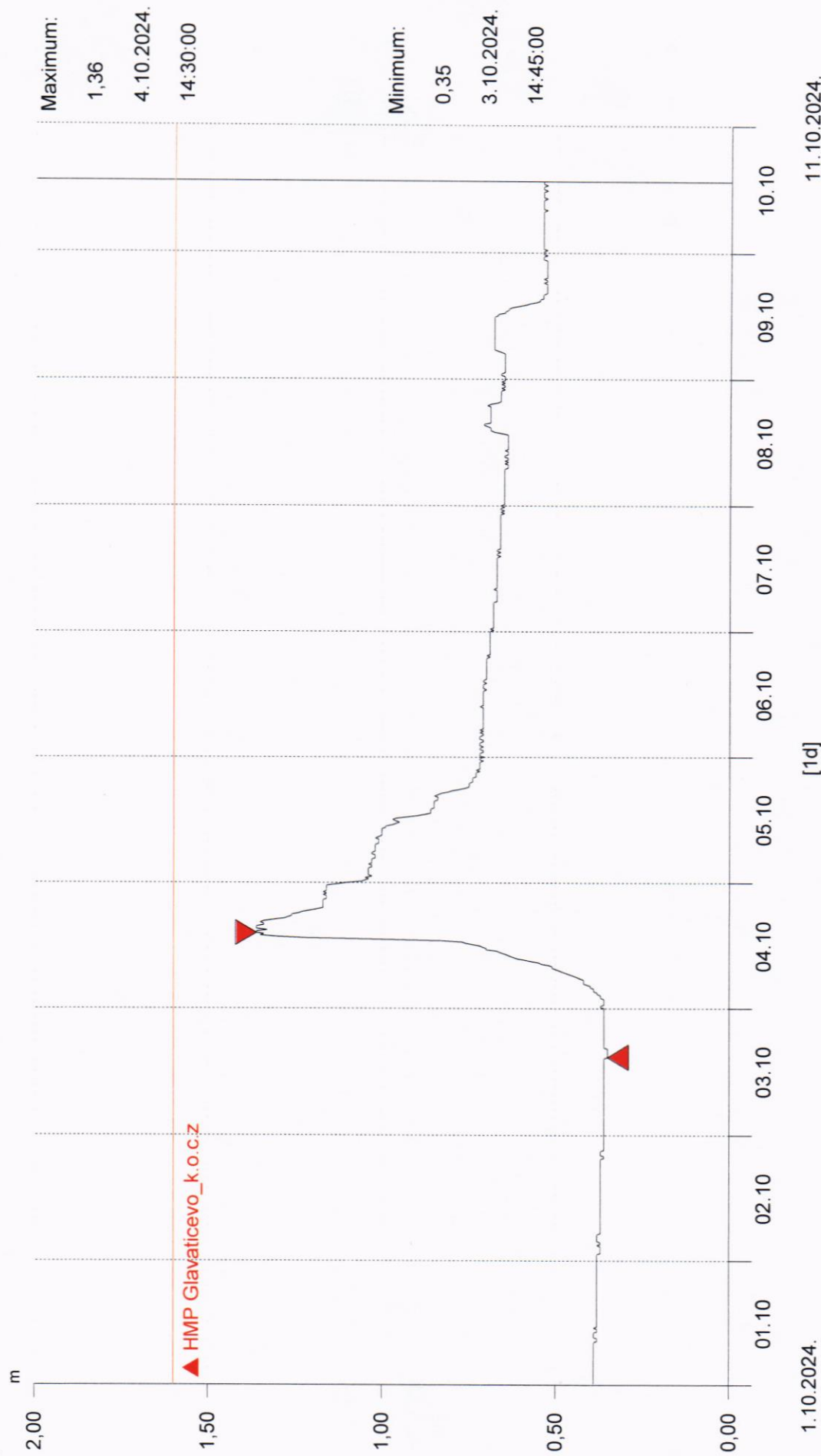
HP Glavaticevo_vodostaj

Region: EPBiH

Station: Glavaticevo most

Meas. values

Sensor: vodostaj



10.10.2024. 13:30:00 0,54

10:30:00 0,54

11.10.2024. 0:00:00 0,00

3.2. Područja uz površinske vode I kategorije na kojima ne postoje zaštitni vodni objekti

A. Vodostaji pri kojima počinje kontinuirano obavještavanje stanovništva i službi civilne zaštite koji su nadležni za provođenje mjera zaštite i spašavanja ljudi i materijalnih dobara od prirodnih i drugih nesreća i reperne VS

Vodno područje Jadranskog mora

Poplavno područje: Uz rijeku Neretvu ,

dionica: od mjesta Lađanice do starog mosta u Konjicu

Vodomjer VS :	VS Glavatičevo (most) na r. Neretvi
Vodostaji pri kojima počinje kontinuirano obavještavanje stanovništva i službi civilne zaštite:	H= +160 cm
Maksimalni zabilježeni vodostaj	H= +371 cm

Tabela br. 2

2.10.2024. 12h - Objava obavijesti na web stranici Agencije link: <https://avpjm.jadran.ba/novosti/99>

2.10.2024, 18:15h Obavijest objavljuje FENA link: <https://fena.ba/article/1596652/ocekuje-se-porast-vodostaja-u-hercegovini>

2.10.2024. 18:25h Obavijest prenosi BHRT link: https://www.bhrt.ba/o%C4%8Dekuje-se-porast-vodostaja-u-hercegovini#google_vignette

2.10.2024. 18:32h Obavijest prenosi večernji.ba link: <https://www.vecernji.ba/vijesti/hercegovini-prijete-poplave-preporuca-se-dodatan-oprez-1804805>

2.10.2024. 18:49h Obavijest prenosi bljesak.info link: <https://bljesak.info/vijesti/flash/ocekuje-se-porast-vodostaja-u-hercegovini/468448>

2.10.2024. - Obavijest prenosi portal Jabuka.tv link: <https://www.jabuka.tv/ocekuje-se-porast-vodostaja-u-hercegovini/>

2.10.2024. 19:02h - Obavijest prenosi portal hercegovina.info link: <https://www.hercegovina.info/vijesti/bih/agencija-za-vodno-podrucje-ocekuje-se-porast-vodostaja-u-hercegovini/228911/>

3.10.2024. Obavijest prenosi caportal.net link: <https://caportal.net/2024/10/03/u-hercegovini-se-ocekuje-porast-vodostaja/>

3.10.2024 Obavijest prenosi mostarski.info link: <https://mostarski.info/porast-vodostaja-se-ocekuje-u-hercegovini/>

3.10.2024 Obavijest prenosi Federalno ministarstvo poljoprivrede vodoprivrede i šumarstva: <https://fmpvs.gov.ba/2024/10/03/obavijestenje-o-prognozi-vanrednog-hidroloskog-stanja-za-period-3-6-10-2024-godine/>

3.10.2024 Obavijest prenosi vrisak.info link: <https://www.vrisak.info/hercegovina/hercegovini-prijete-poplave-preporuca-se-dodatan-oprez/>

3.10.2024 Obavijest prenosi hercegovina.in link: https://hercegovina.in/ocekuje-se-porast-vodostaja-u-hercegovini/#google_vignette

3.10.2024 Obavijest prenosi rtvmo.ba link: <https://rtvmo.ba/porast-vodostaja-se-ocekuje-u-hercegovini/>

**OBAVIJEST O PROGNOZI IZVANREDNOG HIDROLOŠKOG STANJA**

U skladu sa članom 91. stavak 2. Zakona o vodama, na osnovu meteorološke prognoze izdane od strane Federalnog hidrometeorološkog zavoda BiH, nakon analize dostupnih podataka koji su na raspolaganju u sklopu ISV-a AVP JM, daje se:

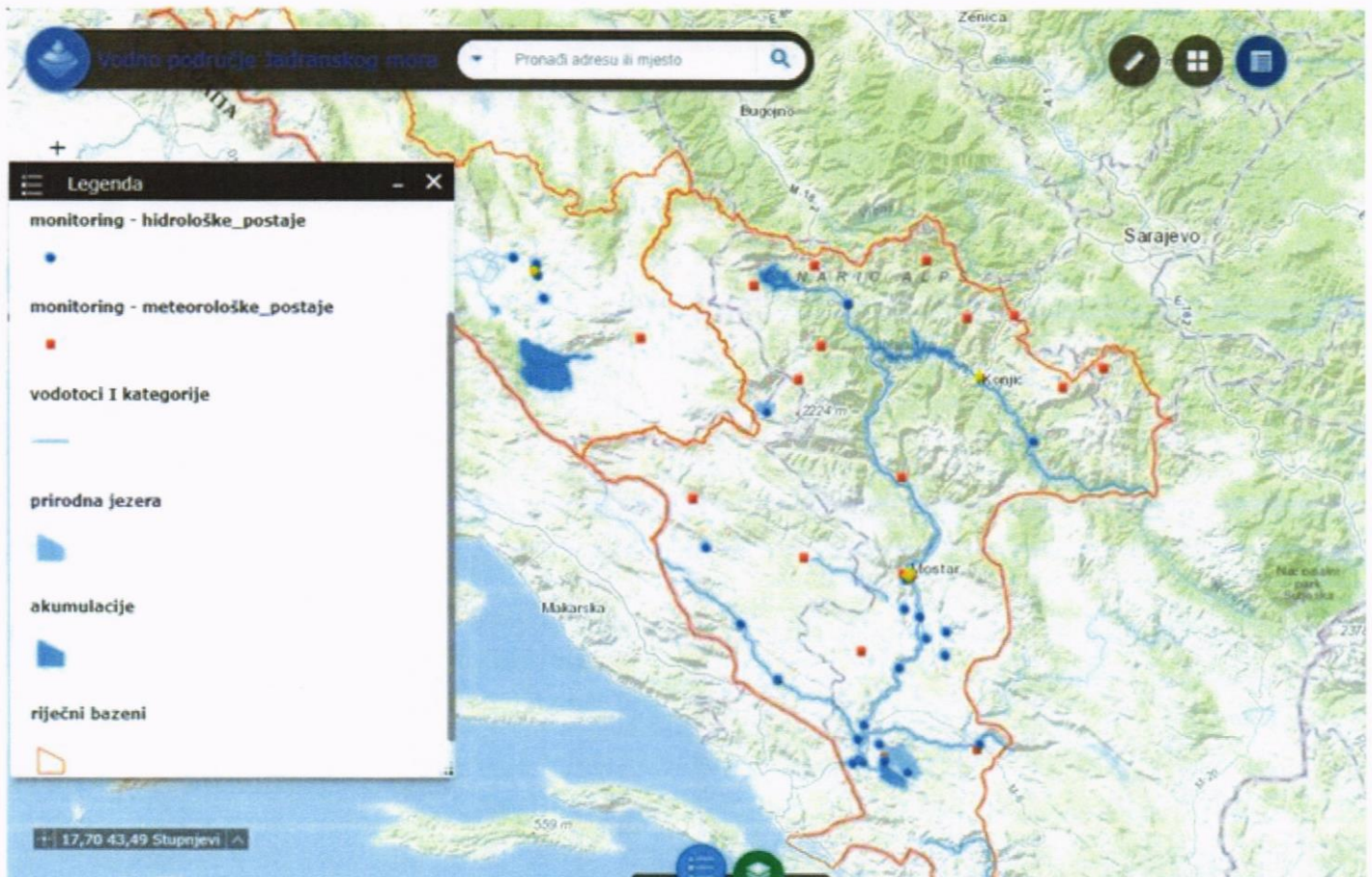
**OBAVIJEST
O PROGNOZI IZVANREDNOG HIDROLOŠKOG STANJA**

Usljed obilnijih padalina koje se očekuju u periodu **3-4.10.2024.** godine, na većini hidroloških postaja na vodnom području Jadranskog mora prognozira se porast vodostaja, posebno na djelu poplavnog područja TMT, te srednje i donje Neretve sa pritocima.

Obavijest o prognozi mogućih povećanja vodostaja, te pojavi mogućih bujičnih tokova obuhvaća općine i gradove: Konjic, Jablanica, Mostar, Čapljina, Grude, Ljubuški, Široki Brijeg.

Sve informacije o aktualnim vodostajima sa svih hidroloških postaja na vodnom području Jadranskog mora, dostupne su na web stranici Agencije za vodno područje Jadranskog mora Mostar : www.jadran.ba.

Sve aktivnosti na praćenju i obavještanju o trenutnom hidrološkom stanju na vodnom području se provode u skladu sa Federalnim operativnim planom obrane od poplava.

**Preporuke :**

Savjetujemo nadležnim institucijama da prate situaciju i postupaju u skladu sa ovlastima, pridržavajući se Federalnog operativnog plana obrane od poplava, a službama koje provode mjere zaštite, spašavanja ljudi i materijalnih dobara preporučamo dodatni oprez.

Nadležne službe civilne zaštite trebaju upozoriti stanovništvo na područjima uz rijeke koje nemaju izgrađene zaštitne vodne objekte na opasnost prilaska obalama uslijed mogućih povećanja dubina i brzine tečenja vode u rijekama, te pravovremeno dati obavijest sa uputama i smjernicama za ponašanje kako bi stanovništvo bilo u

mogućnosti provesti mjere u cilju smanjenja eventualnih šteta od štetnog djelovanja voda.

Napomena: Obavijest se izdaje na osnovu prognoziranih podataka padalina, te eventualne promjene vremenske prognoze mogu utjecati i na prognozirano hidrološko stanje.

Mostar, 2.10.2024 u 12:00 sati

Agencija za vodno područje Jadranskog mora Mostar

(Datum objave: prije 2 tjedna)

KONTAKT

Agencija za vodno područje Jadranskog mora

tel: **036 397 881, 036 397 882**

fax: **036 397 883**

e-mail: **jsliv@jadran.ba**

e-mail za dostavljanje PVN obrazaca: **vodnenaknade@jadran.ba**

BOSNA I HERCEGOVINA | 02.10.2024. 18:15 |



Očekuje se porast vodostaja u Hercegovini

FENA Saopćenje, Foto/ Ilustracija

MOSTAR, 2. listopada (FENA) – Agencije za vodno područje Jadranskog mora Mostar upozorila je kako se u sljedeća dva dana, uslijed najavljenih obilnijih padalina, na većini hidroloških postaja na vodnom području Jadranskog mora očekuje porast vodostaja, posebno na djelu poplavnog područja TMT (Tihaljina, Mlade, Trebižat) te srednje i donje Neretve s pritocima.

Sadržaj dostupan **isključivo pretplatnicima** FENA servisa. Za više informacija o načinu i uslovima korištenja servisa kontaktirajte marketing@fena.ba.

(FENA) R. G.

13:10 Na skupu 'Posljedice nestanka Bosanskog Kraljevstva' 29 znanstvenika iz šest država (VIDEO)

13:04 Policija lišila slobode osobu koja je fizički napala doktoricu u Bratuncu

13:03 Krišto and Radev on the European integration and regional cooperation

12:58 Bugarska, Rumunjska, Srbija i Hrvatska zauzimaju vodeća mjesta po broju stradalih u prometu

fenabiz.ba

fenabiz

| BOSNA I
HERCEGOVINA

17.10.2024 13:21

"Dan roza vrpce" u Mostaru : HNŽ vodeći u broju oboljelih i smrtnosti od karcinoma dojke

17.10.2024 13:16

U Brčkom u toku prijave za jednokratnu pomoć demobilisanim borcima

17.10.2024 13:11

FAZUOI povjereno upravljanje oduzetom imovinom na području Hrvatske


17.10.2024 13:11

VSTV BiH imenovao nositelje pravosudnih funkcija


VEZANE VIJESTI



Volonterska akcija uklanjanja otpada na potezu od Konjica do Mostara 19. i 20. listopada



Nastavljaju se aktivnosti na zbrinjavanju ljudi i sanaciji terena u Jablanici i Konjicu




Vlada HNŽ: Pronalaskom posljednjeg tijela, okončana potraga za nestalima u Jablanici i Konjicu

PROMO

02.10.2024, 18:25:26

Očekuje se porast vodostaja u Hercegovini



Izvor: Fena (S.M.)

Agencije za vodno područje Jadranskog mora Mostar upozorila je kako se u naredna dva dana, zbog najavljenih obilnih padalina, na većini hidroloških postaja na vodnom području Jadranskog mora očekuje porast vodostaja, posebno na djelu poplavnog područja TMT (Tihaljina, Mlade, Trebižat), te srednje i donje Neretve s pritocima.

Obavijest o prognozi mogućih povećanja vodostaja, te pojavi mogućih bujičnih tokova obuhvaća općine i gradove: Konjic, Jablanica, Mostar, Čapljina, Grude, Ljubuški i Široki Brijeg.

Iz Agencije savjetuju mjerodavnim institucijama da prate situaciju i postupaju u skladu s ovlastima, pridržavajući se Federalnog operativnog plana obrane od poplava.

Službama koje provode mjere zaštite, spašavanja ljudi i materijalnih dobara preporuča se dodatan oprez.

Nadležne službe civilne zaštite trebaju upozoriti stanovništvo na područjima uz rijeke koje nemaju izgrađene zaštitne vodne objekte, na opasnost prilaska obalama uslijed mogućih povećanja dubina i brzine tečenja vode u rijekama, te pravovremeno dati obavijest s uputama i smjernicama za ponašanje kako bi stanovništvo bilo u mogućnosti provesti mjere u cilju smanjenja eventualnih šteta od štetnog djelovanja voda, naveli su iz Agencije za vodno područje Jadranskog mora Mostar.

NOVO

POPULARNO

PROMO

13 min

Uhapšena osoba osumnjičena za napad na doktoricu u Bratuncu

21 min

PREPOLOVITE TROŠKOVE GRIJANJA

uštedi
odmah

Uz IC sistem
za grijanje


29 min

Izložba 'Dalmati: Snaga zajedništva' 23. listopada u Livnu

33 min

"Inkluzija nije iluzija": U Neumu Kongres osoba s invaliditetom

Mostar

 **18°C**

isprekidani oblaci

Vlažnost: 100%

Vjetar: 2.24m/s

Naoblaka: 75%

Tuzl

 **11°C**

umje

Vlažn

Vjetar

Naobl

Vijesti

Večernji TV

Crna kronika

Sport

Svijet

Kultura

Showbiz

🏠 🔍 👤 ☰ BiH ▾

NAJNOVIJE VIJESTI 36

VEČERNJI SHOP



VL/SFB013

VL Autor
Fena

02.10.2024.
u 18:32

Obavijest o prognozi mogućih povećanja vodostaja, te pojavi mogućih bujičnih tokova obuhvaća općine i gradove: Konjic, Jablanica, Mostar, Čapljina, Grude, Ljubuški, Široki Brijeg.

Vijesti

Večernji TV

Crna kronika

Sport

Svijet

Kultura

Showbiz

👤 🔍 👤 ☰ BiH ▾

NAJNOVIJE VIJESTI 36

VEČERNJI SHOP

Obavijest o prognozi mogućih povećanja vodostaja, te pojavi mogućih bujičnih tokova obuhvaća općine i gradove: Konjic, Jablanica, Mostar, Čapljina, Grude, Ljubuški, Široki Brijeg.

Oglas




Svaka ćelavost će prerasti u kosu ako kapnete 2-3...



Iz Agencije savjetuju mjerodavnim institucijama da prate situaciju i postupaju u skladu s ovlastima, pridržavajući se Federalnog operativnog plana obrane od poplava, a službama koje provode mjere zaštite, spašavanja ljudi i materijalnih dobara preporuča se dodatan **oprez**.

Očekuje se porast vodostaja u Hercegovini

2. listopada 2024. • 1 komentar



Agencije za vodno područje Jadranskog mora Mostar

vodostaja, posebno na djelu poplavnog područja TMT (Tihaljina, Mlade, Trebižat) te srednje i donje Neretve s pritocima.

Obavijest o prognozi mogućih povećanja vodostaja, te pojavi mogućih bujičnih tokova obuhvaća općine i gradove: Konjic, Jablanica, Mostar, Čapljina, Grude, Ljubuški, Široki Brijeg.

Iz Agencije savjetuju mjerodavnim institucijama da prate situaciju i postupaju u skladu s ovlastima, pridržavajući se Federalnog operativnog plana obrane od poplava, a službama koje provode mjere zaštite, spašavanja ljudi i materijalnih dobara **preporuča se dodatan oprez.**

Nadležne službe civilne zaštite trebaju **upozoriti stanovništvo** na područjima uz rijeke koje nemaju izgrađene zaštitne vodne objekte na opasnost prilaska obalama uslijed mogućih povećanja dubina i brzine tečenja vode u rijekama, te pravovremeno dati obavijest s uputama i smjernicama za ponašanje kako bi stanovništvo bilo u mogućnosti provesti mjere u cilju smanjenja eventualnih šteta od štetnog djelovanja voda, naveli su iz Agencije za vodno područje Jadranskog mora Mostar.

(www.jabuka.tv)



Foto: D.K./ Bljesak.info / Jasenica vodostaj (arhiva)

Agencije za vodno područje Jadranskog mora Mostar upozorila je kako se u sljedeća dva dana, uslijed najavljenih obilnijih padalina, na većini hidroloških postaja na vodnom području Jadranskog mora očekuje porast vodostaja, posebno na djelu poplavnog područja TMT (Tihaljina, Mlade, Trebižat) te srednje i donje Neretve s pritocima.

Obavijest o prognozi mogućih povećanja vodostaja, te pojavi mogućih bujičnih tokova obuhvaća općine i gradove: Konjic, Jablanica, Mostar, Čapljina, Grude, Ljubuški, Široki Brijeg.

Iz Agencije savjetuju mjerodavnim institucijama da prate situaciju i postupaju u skladu s ovlastima, pridržavajući se Federalnog operativnog plana obrane od poplava, a službama koje provode mjere zaštite, spašavanja ljudi i materijalnih dobara preporuča se dodatan oprez.

Padaline

Očekuje se porast vodostaja u Hercegovini

Obavijest o prognozi mogućih povećanja vodostaja, te pojavi mogućih bujičnih tokova obuhvaća općine i gradove: Konjic, Jablanica, Mostar, Čapljina, Grude, Ljubuški, Široki Brijeg.

Vijesti / Flash | 02. 10. 2024. u 18:49 Fena

Nadležne službe civilne zaštite trebaju upozoriti stanovništvo na područjima uz rijeke koje nemaju izgrađene zaštitne vodne objekte na opasnost prilaska obalama uslijed mogućih povećanja dubina i brzine tečenja vode u rijekama, te pravovremeno dati obavijest s uputama i smjernicama za ponašanje kako bi stanovništvo bilo u mogućnosti provesti mjere u cilju smanjenja eventualnih šteta od štetnog djelovanja voda, naveli su iz Agencije za vodno područje Jadranskog mora Mostar.

📄 📷 🗨️ 📧 📧

📄 [NADLEŽNE SLUŽBE CIVILNE ZAŠTITE](#)

[TRAG ZAŠTITNE VODNE OBJEKTE](#)

[Izjavivši ostanov](#)

[Izjavivši ostanov](#)

[Izjavivši ostanov](#)

[Izjavivši ostanov](#)

[Izjavivši ostanov](#)

[Izjavivši ostanov](#)

[Izjavivši ostanov](#)

[Izjavivši ostanov](#)

[Izjavivši ostanov](#)

[Izjavivši ostanov](#)

[Izjavivši ostanov](#)

[Izjavivši ostanov](#)

[Izjavivši ostanov](#)

[Izjavivši ostanov](#)

[Izjavivši ostanov](#)

[Izjavivši ostanov](#)

[Izjavivši ostanov](#)

[Izjavivši ostanov](#)

[Izjavivši ostanov](#)

[Izjavivši ostanov](#)

[Izjavivši ostanov](#)

[Izjavivši ostanov](#)

[Izjavivši ostanov](#)

[Izjavivši ostanov](#)

[Izjavivši ostanov](#)

[Izjavivši ostanov](#)

[Izjavivši ostanov](#)

[Izjavivši ostanov](#)

Web preporuke



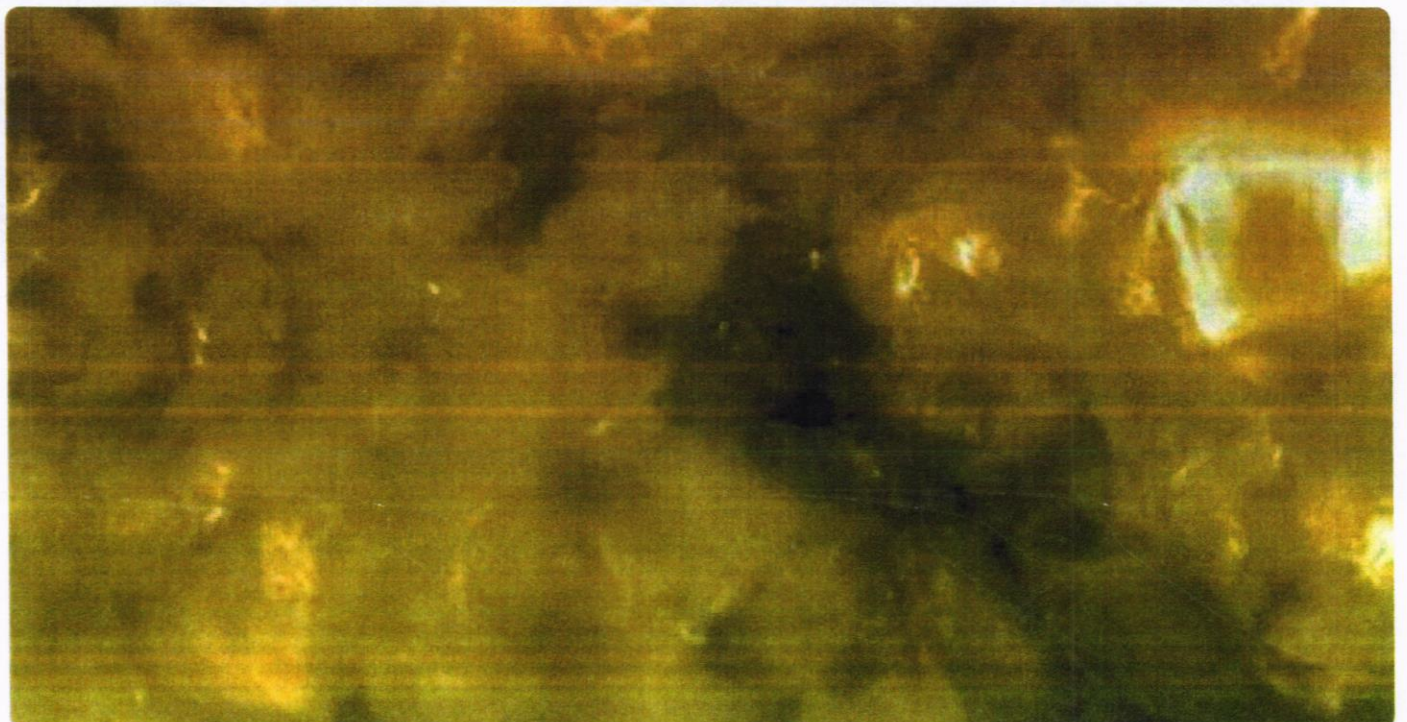
Bosanac kreirao aplikaciju kojom klon obavlja razgovore i...




Luca Toni "zamjerio" Pepu Guardioli: Uništio je fudbal, četiri godin...



Najstariji maneken ima 92 godine: Modna revija u Podgorici...



Sunce je na vrhuncu solarnog maksimuma, Zemlja u idućim satima može očekivati geomagnetske oluje


Preporučuje ContentExchange 

f 0    

<https://bljesak.info/vijesti/> 

VODOSTAJ HERCEGOVINA

Vezane vijesti



Hidrolozi u Hrvatskoj očekuju visoke vodostaje Mure, Drave i Dunava



COROLLA CROSS HYBRID

HIBRIDNI BONUS

5000

10



VIJESTI

BIH Mostar Crna kronika Politika
Hrvatska Svijet Religija Gospodarstvo

OBILNE PADALINE

AGENCIJA ZA VODNO PODRUČJE

Očekuje se porast vodostaja u Hercegovini

 Hercegovina.info  02.10.2024. 19:02



Agencije za vodno područje Jadranskog mora Mostar upozorila je kako se u sljedeća dva dana, uslijed najavljenih obilnijih padalina, na većini hidroloških postaja na vodnom području Jadranskog mora očekuje porast vodostaja, posebno na djelu poplavnog područja TMT (Tihaljina, Mlade, Trebižat) te srednje i donje Neretve s pritocima.

Obavijest o prognozi mogućih povećanja vodostaja, te pojavi mogućih bujičnih tokova obuhvaća općine i gradove: Konjic, Jablanica, Mostar, Čapljina, Grude, Ljubuški, Široki Brijeg.

Iz Agencije savjetuju mjerodavnim institucijama da prate situaciju i postupaju u skladu s ovlastima, pridržavajući se Federalnog operativnog plana obrane od poplava, a službama koje provode mjere zaštite, spašavanja ljudi i materijalnih dobara preporuča se dodatan oprez.

Nadležne službe civilne zaštite trebaju upozoriti stanovništvo na područjima uz rijeke koje nemaju izgrađene zaštitne vodne objekte na opasnost prilaska obalama uslijed mogućih povećanja dubina i brzine tečenja vode u rijekama, te pravovremeno dati obavijest s uputama i smjernicama za ponašanje kako bi stanovništvo bilo u mogućnosti provesti mjere u cilju smanjenja eventualnih šteta od štetnog djelovanja voda, naveli su iz Agencije za vodno područje Jadranskog mora Mostar.

Podijeli

Sviđa mi se 7



📌 porast vodostaja

📌 vodostaji

VIŠE S WEBA



Hemoroidi će nestati za 2 dana. Pročitajte ovdje!



JUTRO U SARAJEVU
Nove tri dojave bombi u školama



LJEKARI VAM OVO NEĆE OTKRITI! Ovo je prirodno rješenje za vaš **SLUH** i potpuno je **BESPLATAN!**



LAŽNE DOJAVE O BOMBAMA Ima li sankcija za počiniljima, kako ih zaustaviti



Prostatitis nestao za 2 noći! Moj urolog je bio šokiran



IZNENAĐENJE ZA PUBLIKU Adi Šoše ima dvije nove pjesme, bit će to hitovi